

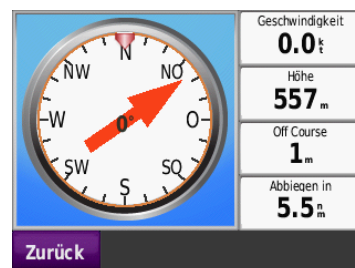
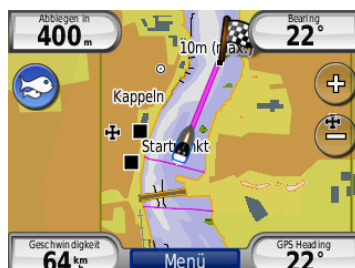
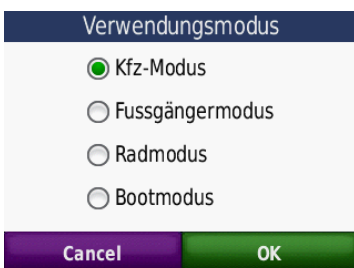
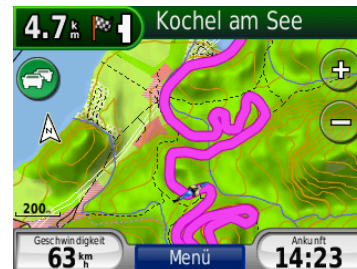


## Wasserdichtes Allround GPS Navigationsgerät mit 4 Anwendermodi: Fürs KFZ (Auto/Motorroller), zu Fuß, auf dem Rad und auf dem Boot

- Kartenmaterial für 40 Länder in West- und Osteuropa intern vorinstalliert
- Extrem helles 8,9 cm (3,5") Touchscreen Display
- Wasserdicht nach IPX7, kraftstofffest
- Straße/ Outdoor/ Marine-Features
- PhotoNavigation mit Garmin
- Wechselakku (bis zu 8 Std.)
- Garmin HotFix™
- Geocaching und Wherigo™ Player
- Freier SD-Kartenslot für topografische Freizeit- und Wanderkarten oder BlueChart-Seekarten
- TMC kompatibel zur Stauumfahrung



Hochempfindlicher GPS-Empfänger, 215g, Routenplanung mit 10 Routen mit 200 Zwischenzielen, Reisecomputer, Travel-Kit, Anzeige von Marken POI, integrierter Garmin Lock™, Basiskarte mit plastischer Höhendarstellung



## Funktionen

Bekannt **einfach zu bedienende Benutzeroberfläche** mit Touchscreen

**Wasserdicht** nach Standard: IEC 60529 IPX7

**4 unterschiedliche Anwendermodi** (Auto-, Rollerfahrer, Outdoor, und Bootsmodus)

**kompatibel zu verschiedenen Kartenformaten** wie topografischen Freizeit- und Wanderkarten und BlueChart-Seekarten

**GPS HotFix™** zur schnellen Satellitenbestimmung, Aufzeichnung der Ephemeriden-Daten und Vorausberechnung der Satellitenposition bis zu drei Tagen für die aufgezeichneten Regionen und Zeiten

**Hochempfindlicher GPS-Empfänger** für verbesserte Leistung und schnellen Empfang

**Automatische Zeitzone:** nüvi<sup>®</sup> stellt Ihre Zeitzone bei der Navigation automatisch ein

Austauschbarer **Wechselakku** (bis zu 8 Stunden)

Mit dem optionalen **TMC-Verkehrsfunkempfänger** im Lieferumfang erhalten Sie Staumeldungen und Informationen zu Baustellen

Abbiegehinweise mit Sprachausgabe: nach 500 m rechts abbiegen!

**PhotoNavigation mit Garmin Connect™** - verbinden Sie Ihre Favoriten mit Bildern und laden Sie sich auf <http://connect.garmin.com> viele Sehenswürdigkeiten mit Koordinaten herunter

Die **DEM Basiskarte** zeigt Ihnen ab einem Zoom-Level von 8km die Übersicht mit **plastischer Höhendarstellung** an

**Freier SD™ Kartenslot** für optionale Karten oder Datenspeicher

**Reisecomputer** zeichnet Kilometer, Höchstgeschwindigkeit, Gesamtfahrzeit und vieles Mehr auf

Das **Travel-Kit** beinhaltet weitere Features wie Bildbetrachter, Weltzeituhr, Taschenrechner, Währungs- und Einheitenrechner

Integrierter **Garmin Lock™** Diebstahlschutz mit PIN-Code

Vereinfachte **PC-Verbindung** – wie eine Digitalkamera verbinden Sie Ihren PC einfach mit dem nüvi<sup>®</sup> als Massenspeicher und greifen Sie auf den SD™-Kartenslot zu oder auf den internen Speicher

**Marken POI** wie zum Beispiel ARAL™ Tankstellen ermöglichen es, Ihre bevorzugten Adressen entlang der Route zu finden. Mit dem POI-Loader können Sie Annäherungsalarme für Schulen oder Gefahrenschwerpunkte einrichten oder eigene POIs erstellen

Eigene Fahrzeugsymbole ermöglichen dem Anwender sein eigenes Fahrzeug auf [www.garmin.de](http://www.garmin.de) zu wählen

## Abmessungen & sonstige Daten

Gerät: B x H x T 10,7 x 8,5 x 2,3 cm

Anzeige, diagonal: 8,9 cm (3,5")

Anzeigeauflösung: B x H 320 x 240 Pixel

Anzeigeart entspiegeltes Farb-TFT mit weißer Hintergrundbeleuchtung

Gewicht 215 g

Batterie Lithium-Ionen Akku Wechselakku

Betriebsdauer der Batterien Bis zu 8 Stunden

Gehäuse Anthrazit

EAN Code 0753759076931

Herstellernummer (Garmin) 010-00700-00

Produktnummer 901984

Geschenkbbox (T x B x H) 16,3 x 16,3 x 8,4 cm

Gewicht Geschenkbbox 800 g

Umverpackung 24 Stück / Karton

Karton (T x B x H) 52,1 x 35,6 x 36,8 cm

Gewicht Karton 20,4 kg

## Karten & Speicher

Karten Kartenmaterial für 40 Länder in West- und Osteuropa von NAVTEQ™ intern vorinstalliert

Zusätzlich integrierte weltweite Basiskarte mit plastischer Höhendarstellung

Optional Freier SD-Kartenslot (bis 4 GB mit SDHC-Support) für Straßenkarten und topografische Freizeit- und Wanderkarten, digitale Fotos und weitere Dateien

Wegpunkte 500 mit Namen + Symbol

Routen 10 Routen mit 200 Zwischenzielen

## Zubehör

GTM25 TMC-Verkehrsfunkempfänger (inklusive Abonnement für Verkehrsmeldedienste in den meisten Ländern Westeuropas)	901845	010-00722-01
Ladegerät (Netzteil, inklusive Reiseadapter)	900299	010-10723-00
KFZ-Adapter (Kabel f. Zig.-Anzünder, USB)	900288	010-10723-06
Motorradhalterung (inkl. Kabel mit offenen Enden)	902032	010-11143-07
Motorradhalterung* (ohne Kabel)	902117	010-11143-09
Montagefuß zur Befestigung der Motorradhalterung am Lenker	901302	010-10962-00
Roller und Scooter-Halterung	902031	010-11143-03
Saugnapfhalterung f. KFZ	902029	010-11143-05
Fahrradhalterung	902089	010-11143-10
Topo Deutschland V2 (Freizeit- und Wanderkarte, 1:25.000, microSD/SD)	901924	
BlueChart Kartenmodul XEU014R Adria	900568	010-C0389-00
BlueChart Kartenmodul XEU021R Ostsee	900573	010-C0395-00
Lithium-Ionen Akku (Ersatz)	902033	010-11143-00
Strom-/Datenkabel	901996	010-11131-00
Schutztasche	902030	010-11143-02
Zubehör Kit (Tasche, USB Kabel, Netzteil)	902002	010-11230-01

## Lieferumfang

nüvi<sup>®</sup> ab Werk vorprogrammiert mit City Navigator Europe NT-Daten

Saugnapfhalterung für die Windschutzscheibe

Klebeplatte für Saugnapfbefestigung am Armaturenbrett

Kurzanleitung

## Service

Infos und Kontaktdaten finden Sie auf: <http://www.garmin.de>

## Aktuelle Testauszeichnungen

<http://www.garmin.de/auszeichnungen>

## Druckfähige Bildvorlagen (300dpi)