



## Mobile Navigation ohne Grenzen

- Kartenmaterial für 41 Länder in West- und Osteuropa intern vorinstalliert
- helles 10,9 cm (4,3) Display
- Ultra-flaches Design nur 162 g
- ecoRoute Spart Sprit CO<sub>2</sub> und bares Geld
- Echte Fußgängernavigation mit optionalen cityXplorer™ Stadtplänen für Bus und Bahn
- TMCpro – pan Europa premium Verkehrsfunkempfänger
- 60 Tage nüMaps Garantie
- Fahrspurassistent und 3D-Kreuzungsansicht
- Freier microSD-Kartenslot
- Bluetooth™ Freisprecheinrichtung
- Text-to-Speech

Hochempfindlicher GPS-Empfänger, Garmin Lock™, Triplog Funktion, DEM Basemap mit plastischer Höhendarstellung, Cyclops® Radar-Info, „Wo bin ich?“, 2D/3D-Kartenansicht, Autobahn vermeiden!, Automatische Anpassung an die Zeitzone, Automatische Tag- / Nachtumschaltung, Einfache und intuitive Bedienung, Tempolimits, PhotoNavigation, Points of Interest (POI), Travel Kit, Tripcomputer, Individuell belegbare Datenfelder



CityXplorer™ Stadtplan



ecoRoute™



Fahrspurassistent

## Funktionen

4,3" helles Widescreen-Display, kontraststark, entspiegelt und groß, sehr gut lesbar in allen Lichtverhältnissen und Darstellung vieler Detailinformationen

41 Länder West- und Osteuropas intern vorinstalliertes Kartenmaterial für Reisen in ganz Europa

TMCpro premium Verkehrsfunkempfänger liefert genaue, aktuelle Informationen zur Stauumfahrung und führt schneller ans Ziel

ecoRoute™ trainiert die Fahrweise und berechnet Routen mit weniger Kraftstoffverbrauch, spart Sprit, CO2 und bares Geld

nüMaps Garantie zum kostenfreien Karten-Update innerhalb von 60 Tagen, damit Sie in Sachen Karten sicher auf dem neusten Stand sind

Fahrspurassistent und 3D-Kreuzungsansicht, die richtige Fahrspur und realistische Straßenschilder zur sicheren Navigation an komplizierten Kreuzungen

16 mm, 162g, ultra-flach und portabel, echte Mobilität - passt in jede Jackentasche

Bluetooth™ Technologie zur Verwendung als Freisprecheinrichtung für Mobiltelefone während der Fahrt

Freier microSD-Kartenslot für Daten, Bilder und weitere Karten zur Erweiterung der Funktionalität

Hochempfindlicher GPS-Empfänger mit HotFix™ - sofortige Navigationsbereitschaft durch schnelle Satellitenbestimmung - losfahren ohne lange Wartezeit

City Explorer™ optionale Stadtpläne zum Download, zur Navigation mit Bus und Bahn oder in Parks

Echte Fußgängernavigation mit optionalen CityExplorer™ Stadtplänen zur Navigation auch ohne KFZ mit öffentlichen Verkehrsmitteln und in Parks

Garmin Lock™ Diebstahlsicherung mit geocodiertem PIN-Code zum Schutz gegen unberechtigte Nutzung

Triplog Funktion - Aufzeichnung der gefahrenen Strecke und Ansicht in Google™ Earth oder Weitergabe an Freunde

DEM Basemap mit plastischer Höhendarstellung - Basiskarte zur übersichtlichen Darstellung von Geländeinformationen

Text-to-Speech sagt Straßennamen rechtzeitig bei Abbiegungen an und erlaubt die Navigation ohne Blickkontakt zum Navi

„Wo bin ich?“ Anzeige der exakten Position, der nächsten Adresse, Tankstellen, Polizeistationen zur Orientierung in Notfällen und in schwierigen Situationen

2D/3D-Kartenansicht, Individueller Blickwinkel auf die Karte für eine deutliche Kartenansicht je nach Fahrgewohnheit

Autobahn vermeiden! Für schöne Routen abseits der Autobahnen mit Cabrio, Motorrad, Fahrrad und zu Fuß

Automatische Anpassung an die Zeitzone, damit auch bei Fernreisen die Ankunftszeit immer stimmt

Cyclops® Radar-Info, optionale Daten per Download zum Hinweis auf Radarfallen zur Vermeidung von Strafen für zu schnelles Fahren

Automatische Tag- / Nachtschaltung auf Basis der GPS-Position für eine deutliche und blendfreie Erkennbarkeit der Bildschirm Inhalte

Individuell belegbare Datenfelder für die persönliche Konfiguration der Displayansicht

Einfache und intuitive Bedienung durch klare Menüführung und große, deutliche Icons. Navigieren ohne aufwendige Einarbeitungszeit - sofort einsatzbereit

PhotoNavigation mit Garmin Connect™ führt Sie zu Ihren Traumzielen auch ohne umständliche Adresseingabe

Tempolimits, Anzeige auf allen Straßenkategorien zum Anpassen der Geschwindigkeit und vermeiden von Strafen wegen zu schnellem Fahren.

Points of Interest (POI), rund 1,5 Millionen POIs zur direkten Navigation zu wichtigen Zielen wie z.B. Hotels, Tankstellen oder Sehenswürdigkeiten

Travel Kit mit Währungsrechner, Einheitenrechner und Bildbetrachter, immer gut vorbereitet auf der Reise

Tripcomputer zeigt diverse Navigationsinformationen auf einen Blick an

## Karten & Speicher

|           |                                                                                                                                                                                                                                |
|-----------|--------------------------------------------------------------------------------------------------------------------------------------------------------------------------------------------------------------------------------|
| Karten    | Garmin City Navigator Kartenmaterial für 41 Länder in West- und Osteuropa von NAVTEQ™ intern vorinstalliert<br>Zusätzlich integrierte Basiskarte mit plastischer Höhendarstellung vom Nordkap bis Südafrika / Senegal bis Ural |
| Optional  | Freier microSD-Kartenslot (bis 4 GB mit SDHC-Support) für Straßenkarten, digitale Fotos und weitere Dateien                                                                                                                    |
| Wegpunkte | 500 mit Namen + Symbol in Favoriten                                                                                                                                                                                            |

## Lieferumfang

nüvi® ab Werk vorprogrammiert mit City Navigator Europe NT-Daten

Saugnapfhalterung für die Windschutzscheibe

Kabel für Zigarettenanzünder mit integriertem TMCpro-Verkehrsfunkempfänger

USB-Kabel zum Anschluss an den PC

Klebeplatte für Saugnapfbefestigung am Armaturenbrett

Kurzanleitung

## Service und Support

<http://www.garmin.de/support>

## Aktuelle Testauszeichnungen

<http://www.garmin.de/auszeichnungen>















## Druckfähige Bildvorlagen (300dpi)

<http://www.garminonline.de/presse/bilder/index.php>

## Abmessungen & sonstige Daten

|                             |                                |
|-----------------------------|--------------------------------|
| Gerät: B x H x T            | 12,2 x 7,5 x 1,6 cm            |
| Anzeige, diagonal:          | 10,9 cm (4,3")                 |
| Anzeigeauflösung: B x H     | 480 x 272 Pixel                |
| Anzeigeart                  | helle Hintergrundbeleuchtung   |
| Gewicht                     | 161,6 g                        |
| Batterie                    | Eingebauter Lithium-Ionen-Akku |
| Betriebsdauer der Batterien | Bis zu 4 Stunden               |
| Gehäuse                     | schwarz-silber                 |
| EAN Code                    | 0753759090814                  |
| Herstellernummer (Garmin)   | 010-00782-04                   |
| Produktnummer               | 902587                         |
| Verpackung (T x B x H)      | 13,5 x 13,5 x 6,6 cm           |
| Gewicht inkl. Verpackung    | 530 g                          |
| Umverpackung                | 36 Stück / Karton              |
| Karton (T x B x H)          | 46,2 x 45,7 x 31,2 cm          |
| Gewicht Karton              | 18 kg                          |

Das Produkt kann sich von den Abbildungen unterscheiden.  
© 2009 Garmin Deutschland GmbH. Änderungen vorbehalten. Für Garmin Produkte gelten ausschließlich die Garantiebedingungen, die in den begleitenden Hinweisen zur Garantie für diese Produkte ausdrücklich genannt sind. Keine der Angaben in dieser Dokumentation darf als zusätzlicher Garantieanspruch gewertet werden. Garmin haftet nicht für technische oder redaktionelle Fehler oder Auslassungen in dieser Dokumentation. [www.garmin.de](http://www.garmin.de)

| Produktname                                                | Hersteller Art.-Nr.:         | Bestell-Nr.:     | EAN-Nr.:                       | Beschreibung                                                                                                                                  | Bild                                                                                  |
|------------------------------------------------------------|------------------------------|------------------|--------------------------------|-----------------------------------------------------------------------------------------------------------------------------------------------|---------------------------------------------------------------------------------------|
| TMC Verkehrsfunkempfänger GTM 25                           | 010-00722-01                 | 901845           | 753759080815                   | Mit integrierter Antenne und Ladekabel für Zigarettenanzünder.<br>Für den Empfang von Verkehrsfunk zur Stauumfahrung                          |    |
| TMC Pro Verkehrsfunkempfänger GTM 25 Pro                   | 010-00722-18                 | 902644           | 753759096564                   | Mit integrierter Antenne und Ladekabel für Zigarettenanzünder.<br>Für den Empfang von pan-europäischem premium Verkehrsfunk zur Stauumfahrung |    |
| USB Kabel                                                  | 010-10723-01                 | 901869           | 753759052973                   | Für den Datentransfer zwischen PC und Gerät                                                                                                   |    |
| Stromkabel für Zigarettenanzünder                          | 010-10723-06                 | 900288           | 753759053116                   | Ladekabel für Zigarettenanzünder zur Stromversorgung im Auto                                                                                  |    |
| Netzteil inkl. Reise-Adapterset                            | 010-10723-00                 | 900299           | 753759052966                   | Ladegerät inkl. Reise-Adapterset zum Laden des Gerätes an der Steckdose                                                                       |    |
| Saugnapfhalterung mit Halteklammer nüvi 12xx / 13xx (neu!) | 010-11305-00                 | 902634           | 753759094324                   | Saugnapfhalterung mit Halteklammer zur sicheren Befestigung an der Windschutzscheibe                                                          |    |
| Saugnapfhalterung inkl. Klebeplatte                        | 010-10747-00                 | 900988           | 753759057848                   | Zur sicheren Befestigung des nüvis an der Windschutzscheibe oder alternativ mit Klebeplatte auf dem Armaturenbrett (ohne Halteklammer)        |   |
| Verstellbare Saugnapfhalterung inkl. Klebeplatte           | 010-10823-03                 | 901922           | 753759075873                   | Zur sicheren Befestigung des nüvis an der Windschutzscheibe oder alternativ mit Klebeplatte auf dem Armaturenbrett (ohne Halteklammer)        |  |
| Halterung für Armaturenbrett inkl. Klebepad                | 010-10747-02                 | 900984           | 753759057862                   | Zur sicheren Befestigung des nüvis auf dem Armaturenbrett (ohne Halteklammer)                                                                 |  |
| Rutschfeste KFZ-Halterung für das Armaturenbrett           | 010-11280-00                 | 902173           | 753759085704                   | Elegante, gummierte Halterung mit Kugelkopf zur Befestigung am Armaturenbrett                                                                 |  |
| Schutztasche nüvi 12xx/13xx (neu!)                         | 010-11305-01                 | 902633           | 753759094331                   | Elegante Schutztasche für nüvi 12xx und 13xx                                                                                                  |  |
| Echte FußgängerNavigation mit cityXplorer™ Stadtplänen     | -                            | -                | -                              | Verfügbar für alle nüvi 12xx/13xx Serien per Download von garmin.de                                                                           |  |
| nüMaps Lifetime                                            | 010-11269-01                 | 902135           | 753759084844                   | Lebenslanges(*) Karten-Update zu jedem Quartal - einmalige Bezahlung                                                                          |  |
| Max CityGuide Deutschland / Europa                         | 010-11369-00<br>010-11368-00 | 902132<br>902133 | 4250014310824<br>4250014310831 | Die Premium POI-Sammlung für Städtereisende und Nachtschwärmer in Deutschland bzw. Europa                                                     |  |

Das Produkt kann sich von den Abbildungen unterscheiden.

© 2009 Garmin Deutschland GmbH. Änderungen vorbehalten. Für Garmin Produkte gelten ausschließlich die Garantiebedingungen, die in den begleitenden Hinweisen zur Garantie für diese Produkte ausdrücklich genannt sind. Keine der Angaben in dieser Dokumentation darf als zusätzlicher Garantieanspruch gewertet werden. Garmin haftet nicht für technische oder redaktionelle Fehler oder Auslassungen in dieser Dokumentation. [www.garmin.de](http://www.garmin.de)