



Straßenavigation



5,0"

EU 44

NT

nüLink!™-Live Services*

PhotoReal™ 3D-Kreuzungsansicht

nüRoutes™ mit trafficTrends™ und myTrends™

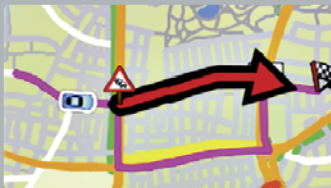
Navteq Traffic (NT) mit Live Verkehrsinformationen*

nüLink!™ 1695

Live-Navigation im XXL Format

Weitere Produkt-Highlights

- Günstig Tanken*
- Parken Aktuell*
- Wetterradar und Wettervorhersage*
- Google Maps Suche*
- Aktiv-Halterung mit Stromversorgung
- Neues Kartenlayout mit wählbarem Kartenfarben
- Text-to-Speech
- Alternativ-Routen Vorschau
- Geschwindigkeitswarner
- Manuelle Tempolimit-Änderung
- 60 Tage nüMaps Garantie



Navteq Traffic (NT)

mit erweiterten Verkehrsinformationen in Städten und auf Landstraßen, zur genauen Stauumfahrung und dynamischen Routenführung.

Kraftstoffpreise - Super			
ALLGUTH	€1.40	3.0%	NW
Bodenseestr. 231 Vor 6 Ta.			
MR. WASH	€1.40	3.1%	NO
Landsberger Str. 420 Heute			
JET	€1.40	3.3%	NW
Limesstr. 72 Gestern			
OMV	€1.45	3.5%	NO

Günstig Tanken

Findet die nächste Tankstelle und zeigt die aktuellsten Kraftstoffpreise mit Aktualisierungsdatum an

Marienplatz (P7)	€3.00/hr	0.2%	W
Rindmarkt 16			
Am Hofbräuhaus ...	€3.60/hr	0.3%	O
Hochbrückenstraße 9			
Rieger-City (P5)	€3.00/hr	0.3%	SO
Frauenstraße 38			
Schranne (P8)	€3.50/hr	0.3%	SW
Prillan-Zist-Str. 3			

Parken aktuell

Zeigt ausgewählte Parkmöglichkeiten, deren Preis, falls verfügbar die Anzahl der freien Parkplätze, Öffnungszeiten und Einfahrtshöhen an.

Erleben Sie Live-Navigation im XXL Format. Das nüLink! 1695 bietet eine große Bandbreite an wichtigen, genauen und aktuellen Informationen (Garmin nüLink! Services) für die jeweiligen Fahrtstrecken an. Echtzeit Verkehrsmeldungen dank Navteq Traffic, Parken Aktuell für wichtige Parkinformationen sowie Günstig Tanken, damit immer die günstigste Tankstelle gefunden wird, sind nur eine kleine Auswahl an intelligenten nüLink! Live Services, die für das nüLink! 1695 bereit stehen. Mit den Garmin-exklusiven PhotoReal™ 3D-Kreuzungsansichten und europaweit weit über 200.000 Fahrspurassistenten kommen Sie immer entspannt ans Ziel, egal wohin die Reise geht.

*Garmin nüLink! Live-Services in den ersten 12 Monate kostenfrei, danach 49,95€ pro Jahr



Technische Daten:

Artikel-Nr.: 010-00912-10

EAN: 0753759105228

Gerät: 14 x 8.6 x 1.9 cm (BxHxT)

Anzeige, diagonal: 12,7 cm (5,0")

Anzeigaufösung: 480 x 272 Pixel (BxH)

Display: WQVGA TFT

Gewicht: 232,5 g

Batterie: eingebauter Lithium-Ionen Akku

Betriebsdauer der Batterien: bis zu 3,5 Std.

Gehäuse: schwarz-silber

Karten & Speicher

•Garmin City Navigator Kartenmaterial für 44 Länder in West- und Osteuropa von NAVTEQ™ intern vorinstalliert. Zusätzlich integrierte Basiskarte mit plastischer Höhendarstellung vom Nordkap bis Südafrika / Senegal bis Ural.

•Optional freier microSD-Kartenslot (bis 4 GB mit SDHC-Support) für Straßenkarten, digitale Fotos und weitere Dateien.

Lieferumfang

•nüvi® ab Werk vorprogrammiert mit City Navigator® Europe NT-Daten mit Europa Kartenmaterial

•Saugnapfhalterung für die Windschutzscheibe

•Klebeplatte für Saugnapfbefestigung am Armaturenbrett

•KFZ-Ladekabel

•USB-Kabel

•Schnellstartanleitung

Service & Support

www.garmin.de/support

Druckfähige Bildvorlagen

partnerportal.garmin.de

Das Produkt kann sich von den Abbildungen unterscheiden.
© 2009 Garmin Deutschland GmbH. Änderungen vorbehalten. Für Garmin Produkte gelten ausschließlich die Garantiebedingungen, die in den begleitenden Hinweisen zur Garantie für diese Produkte ausdrücklich genannt sind. Keine der Angaben in dieser Dokumentation darf als zusätzlicher Garantieanspruch gewertet werden. Garmin haftet nicht für technische oder redaktionelle Fehler oder Auslassungen in dieser Dokumentation. www.garmin.de

nüLink!™ 1695 - Die Ausstattung

- Großes 5,0" helles Widescreen-Display, kontraststark, entspiegelt und groß, sehr gut lesbar in allen Lichtverhältnissen und Darstellung vieler Detailinformationen.
- 44 Länder West- und Osteuropas - intern vorinstalliertes Kartenmaterial für Reisen in ganz Europa
- Navteq Traffic - mit erweiterten Verkehrsinformationen in Städten und auf Landstraßen, zur genauen Stauumfahrung und dynamischen Routenführung, um schneller ans Ziel zu kommen
- nüLink!™-Services mit Live Informationen – Günstig Tanken, Parken Aktuell, Wetterradar, Google® Maps Suche; Wettervorhersage; Verkehrsinformation; Währungsrechner; Radar-Info; Telefonbuch; Flugzeiten, intelligente Online Dienste für aktuelle Navigation
- PhotoReal™ 3D-Kreuzungansicht und Fahrspurasst zeigt die Schilder und Umgebung an Kreuzungen auf dem nüvi® genau so wie Sie sie in Wirklichkeit vorfinden zur einfachen, schnellen und sicheren Orientierung vor komplizierten Autobahn- und innerstädtischen Straßen-Kreuzungen"
- nüRoutes™ mit trafficTrends™ und myTrends™ berücksichtigt historische Verkehrsflussdaten und analysiert die individuellen Fahrgewohnheiten für eine bessere Zielvorhersage und Routenberechnung in Abhängigkeit der Tageszeit und des Wochentages
- Günstig Tanken - findet die nächste Tankstelle mit Angabe von aktuellen Kraftstoffpreisen , so tanken Sie rechtzeitig und sparen auch noch Geld dabei
- Parken aktuell - zeigt ausgewählte Parkmöglichkeiten mit freien Plätzen und Gebühren an , so finden Sie nicht nur immer einen freien , sondern auch den günstigsten Parkplatz.
- Neues Kartenlayout mit wählbarem Kartenfarben mit Länderprofilen, zur individuellen Darstellung der Kartenansicht
- Wetterradar und Wettervorhersage - zeigt das aktuelle Wetter auf einem farbigen Radarbild an, damit Sie nicht plötzlich im Regen stehen
- Aktiv-Halterung mit intelligenter Verkabelung direkt an der Halterung und nicht am Gerät zur einfachen Befestigung des nüvi ohne Abstecken der Kabel. Markiert mit „Letzte Position“ beim Herausnehmen den Standort des Fahrzeugs zum schnellen Wiederfinden des geparkten KFZ
- Google Maps Suche - wichtige Ziele und interessante Orte suchen wie im Internet, um immer aktuelle Informationen zu erhalten
- Flugzeiten - die Ankunft und Abflugzeiten der internationalen Flughäfen immer parat , dann haben Sie Ihre Termin im Griff.
- Radar-Info - Keine böse Überraschung durch Radarfallen
- Telefonbuch - online Suche nach der Telefonnummer und Adresse, nach dem Anruf direkt zum Kontakt navigieren
- Währungsrechner - immer tagesaktuelle Devisenkurse auf dem Navi
- Geschwindigkeitswarner zur Einhaltung von Tempolimits
- Text-to-Speech sagt Straßennamen rechtzeitig vor Abbiegungen an und erlaubt so die Navigation ohne Blickkontakt zum Navi
- Bluetooth™ Technologie zur Verwendung als Freisprecheinrichtung für Mobiltelefone während der Fahrt
- nüMaps Garantie zum kostenfreien Karten-Update innerhalb von 60 Tagen, damit Sie in Sachen Karten sicher auf dem neusten Stand sind
- ecoRoute™, spart Sprit, CO2 und bares Geld, durch Trainieren der Fahrweise und das Berechnen von Routen mit weniger Kraftstoffverbrauch
- Hochempfindlicher GPS-Empfänger mit HotFix™ - sofortige Navigationsbereitschaft durch schnelle Satellitenbestimmung und gleich losfahren
- Echte FußgängerNavigation mit optionalen cityXplorer™ Stadtplänen zur Navigation auch ohne KFZ mit öffentlichen Verkehrsmitteln und in Parks
- "Letzter Parkplatz" merkt sich die letzte Parkposition und hilft so, dass Auto wiederzufinden
- Erweiterte Routenplanung, mit Startzeitplanung für Reisen mit Eingabe von bis zu 200



nüLink!™ 1695 - Zubehör

Produktname	Hersteller Art.-Nr.:	EAN-Nr.:	Beschreibung	Bild
Aktiv-Halterung für nüLink! 1695	010-11577-00	0753759968472	Aktiv-Halterung (inkl. Saugnapf-Halterung) zur einfachen Entnahme des nüvis ohne Kabel abstecken. Speichert sich zudem automatisch die letzte Parkposition beim Herausnehmen des Gerätes	
Schutztasche nüLink! 1695	010-11577-01	0753759968489	Sieht elegant aus und schützt dank flexiblem Gummiband Navis sowohl mit 3,5" als auch 4,3" Displaygröße	
Netzladegerät (Micro USB)	010-11478-05	0753759103729	Zum Aufladen des nüvis für unterwegs oder Zuhause	
Micro USB Kabel	010-11478-01	0753759101985	Für den Datentransfer zwischen PC und nüvi	
KFZ Ladekabel für Zigarettenanzünder	010-10723-06	753759053116	Zur Stromversorgung während der Autofahrt	
Saugnapfhalter m. Klebeplatte	010-10747-00	753759057848	Saugnapf mit Kugelkopf zur Befestigung an der Windschutzscheibe oder alternativ mit Klebeplatte auf dem Armaturenbrett	
Halterung f. d. Armaturenbrett	010-10747-02	0753759057862	Stabile Halterung mit Kugelkopf zur Befestigung auf dem Armaturenbrett	
Rutschfeste Halterung für KFZ (Beanbag)	010-10908-00	0753759067304	Kissen mit Kugelkopfhalterung zur Befestigung auf dem Armaturenbrett, extrem rutschfest	
Rutschfeste Halterung für KFZ (Gummiert)	010-11280-00	0753759085704	Rutschfeste, gummierte Halterung mit Kugelkopf zur Befestigung auf dem Armaturenbrett, extrem rutschfest	
nüMaps Lifetime Europa	01011269-01	0753759084844	Lebenslanges Karten-Update zu jedem Quartal - einmalige Bezahlung	



nüLink!™ Services

- Besser informiert
- Navteq Traffic
- Günstig Tanken
- Parken aktuell
- Wetterradar und -vorhersage

Navteq Traffic (NT)
mit erweiterten Verkehrsinformationen in Städten und auf Landstraßen, zur genauen Stauumfahrung und dynamischen Routenführung.

Kraftstoffpreise - Super			
ALLGUTH Bodenseestr. 231	€1.40	3.0%	NW
MR. WASH Landsberger Str. 420	€1.40	3.1%	NO
JET Limesstr. 72	€1.40	3.3%	NW
OMV	€1.45	3.5%	NO

Günstig Tanken
Findet die nächste Tankstelle und zeigt die aktuellsten Kraftstoffpreise mit Aktualisierungsdatum an

Marienplatz (P7) Rindermarkt 16	€3.00/hr	0.2%	W
Am Hofbräuhaus ... Hochbrückenstraße 9	€3.60/hr	0.3%	O
Rieger-City (P5) Frauenstraße 38	€3.00/hr	0.3%	SO
Schranne (P8) Prälat-Züst-Str. 3	€3.50/hr	0.3%	SW

Parken aktuell
Zeigt ausgewählte Parkmöglichkeiten, deren Preis, falls verfügbar die Anzahl der freien Parkplätze, die Öffnungszeiten und die Einfahrtshöhen an.

nüLink!™ Services

Unterwegs besser informiert mit den nüLink! Echtzeitinformationen

- **Navteq Traffic** – mit erweiterten Verkehrsinformationen in Städten und auf Landstraßen
- **Günstig Tanken** – findet die nächste Tankstelle mit Angabe der aktuellen Kraftstoffpreisen
- **Parken Aktuell** – zeigt ausgewählte Parkmöglichkeiten mit freien Plätzen und Gebühren an
- **Radar-Info** – keine böse Überraschung durch Radarfallen
- **Wettervorhersage und Wetterradar** – zeigt das aktuelle Wetter an, optional beim nüLink! 1695 auch als farbiges Radarbild
- **Google Maps Suche** – wichtige Ziele und interessante Orte suchen wie im Internet
- **Flugzeiten** – zeigt die Ankunfts- und Abflugzeiten internationaler Flughäfen an
- **Telefonbuch** – online nach Telefonnummern und Adressen suchen
- **Währungsrechner** – aktuelle Wechselkurse mit einem Klick

Die Garmin nüLink!™ Services* zeigen Ihnen präzise und aktuelle Echtzeitinformationen für Ihre jeweilige Fahrtstrecke oder Standort an. Navteq Traffic Echtzeit-Verkehrsmeldungen weisen Ihnen den besten Weg durch den Stau, mit Günstig Tanken sparen Sie jetzt auch beim Tanken, Parken Aktuell zeigt Ihnen die Anzahl freier Parkplätze und erleichtert somit die Suche nach Parkplätzen in Innenstädten, mit den Radar-Infos erleben Sie keine bösen Überraschungen, die Wettervorhersage gibt Ihnen weltweite Wetterinformationen und dank Google Maps Suche finden Sie wichtige Ziele und interessante Orte wie im Internet.

*Garmin nüLink! Services sind europaweit verfügbar! Die Verfügbarkeit ist abhängig vom jeweiligen Gerät und der zur Verfügung stehenden Dienste im Land. Beim nüvi 1690 und nüLink! 1695 sind die Garmin nüLink! Services in den ersten 12 Monaten kostenfrei, danach können Sie für 49,95€ pro Jahr abonniert werden.












Testzeiträume & Kosten*



Service	Testzeitraum	Kosten
nüLink! Services	1 Jahr	49,95€ pro Jahr
Wetterradar	15 Tage	2,99€ pro Monat
Radar-Info	1 Jahr	2,99€ pro Monat
Telefonbuch	1 Jahr	1,99€ pro Monat

Die Garmin nüLink!™ Services können wahlweise über das myGarmin Konto oder beim nüLink!1695 direkt über den nüLink! Shop verlängert oder gekauft werden.

Länderübersicht

Dienst/ Land									
Dienst/ Land	Verkehrsinformationen	Telefonbuch	Wetter	Lokale Suche mit Google	Fluginformationen	Währungsrechner	Radar-kameras	Günstig Tanken	Parken aktuell
Belgien	X	X	X	X	X	X	X	X	
Dänemark	X	X	X	X	X	X	X		
Deutschland	X	X	X	X	X	X	X	X	X
Finnland	X		X	X	X	X	X		
Frankreich	X	X	X	X	X	X	X	X	
Großbritannien	X	X	X	X	X	X	X	X	X
Irland	X	X	X		X	X			
Italien	X	X	X	X	X	X	X		
Luxemburg	X	X	X		X	X		X	
Niederlande	X	X	X	X	X	X	X	X	
Norwegen	X		X	X	X	X	X		
Österreich	X	X	X	X	X	X	X		
Polen	X		X	X	X	X	X		
Schweden	X		X	X	X	X	X		
Schweiz	X	X	X	X	X	X			
Spanien	X	X	X	X	X	X	X	X	
Tschech. Rep.	X	X	X	X	X	X	X		

Produktkompatibilität

Dienst/ Produkt									
Dienst/ Produkt	Verkehrsinformationen	Telefonbuch	Wetter	Lokale Suche mit Google	Fluginformationen	Währungsrechner	Radar-kameras	Günstig Tanken	Parken aktuell
nüvi 1690	X	X	X	X	X	X	X		
nüLink! 1695	X	X	X	X	X	X	X	X	X